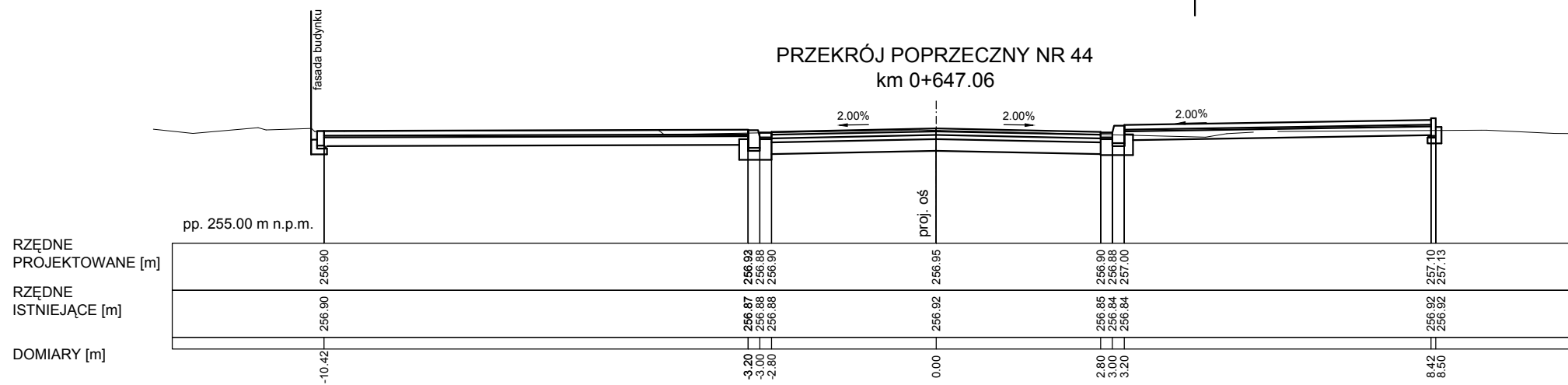
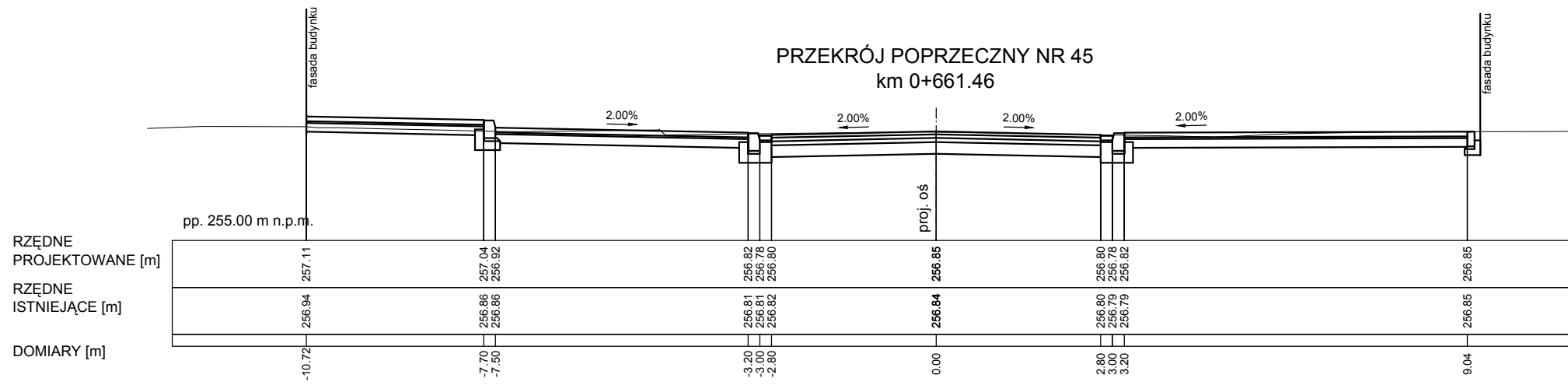


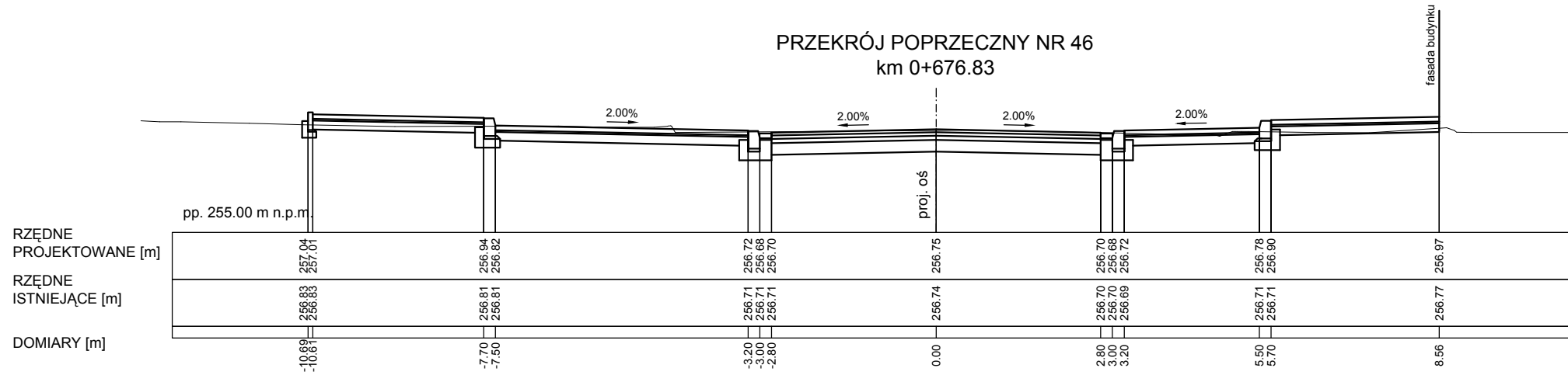
PRZEKRÓJ POPRZECZNY NR 44
km 0+647.06



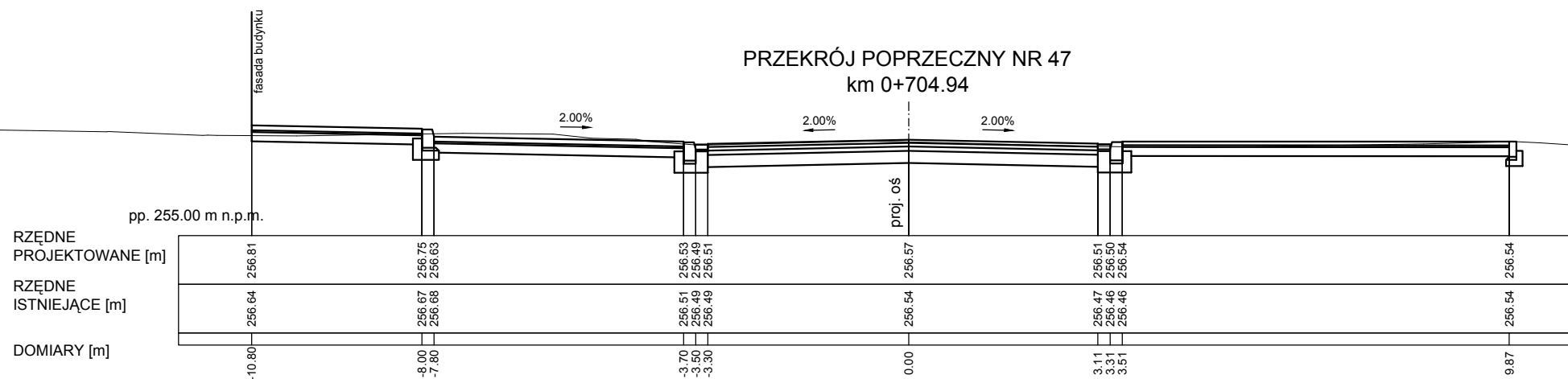
PRZEKRÓJ POPRZECZNY NR 45
km 0+661.46




PRZEKRÓJ POPRZECZNY NR 46
km 0+676.83



PRZEKRÓJ POPRZECZNY NR 47
km 0+704.94



| | | | |
|---------------------------------------------------------------------------------|-------------------------------------|------------------------------------------------------------------------------------------------------------------------------|-------------------------|
| Inwestor: Miasto Będzin ul. 11 Listopada 20 42-500 Będzin | | Biuro projektowe:  SERPENTYNA | |
| Temat: Przebudowy ul. Modrzejowskiej wraz z infrastrukturą towarzyszącą. | | | |
| Adres: Ulica: Modrzejowska | Miasto: Będzin | Powiat: będziński | Województwo: śląskie |
| Nazwa: Ulica Modrzejowska wraz z infrastrukturą towarzyszącą. | | | |
| Etap: PROJEKT WYKONAWCZY BRANŻA DROGOWA Z ODWODNIENIEM | | | |
| Projektant: mgr inż. Marek FARYNA | | Upr. MAP/0285/POOD/07 Specjalność drogowa | Podpis: |
| Tytuł: Przekroje poprzeczne XII | | | |
| Projekt nr: 98 | Data: Kraków, marzec 2012 r. | Skala: 1:500 | Nr rys.: 5.12 |